

# Bahn fahren und wandern in der Bergbahnregion

## Fahrzeiten zwischen den Haltepunkten



### Wanderempfehlungen:


- Von Cursdorf über die Meuselbacher Kuppe nach Katzhütte: 8 km
- Von Oberweißbach über den Fröbelturn nach Cursdorf: 3,5 km
- Von Cursdorf durchs Tal der weißen Schwarza nach Katzhütte: 7,5 km
- Von Lichtenhain über den Potsdamer Platz nach Obstfelderschmiede: 5,2 km
- Von Obstfelderschmiede nach Sitzendorf: 6,5 km

### Tipp: Wanderstart in Unterweißbach



Dieser dient als Ausgangspunkt für 5 Rundwanderwege, auf denen man die Region entdecken kann. Der Wanderstart Unterweißbach liegt ca. 1 km vom Bahnhof Sitzendorf-Unterweißbach entfernt.

# Ausflugsziele und Gastronomie entlang des Streckennetzes\*

## Rottenbach

-  **Klosterruine Paulinzella**  
100 Gehminuten

## Bechstedt

-  **Aussichtsfelsen „Trippstein“**  
35 Gehminuten
-  **Zum Trippstein**  
12 Gehminuten - Tel. 036730 22533



## Schwarzburg


-  **Kaisersaal, Schloss Schwarzburg**  
20 Gehminuten
-  **Schwalbennest**  
20 Gehminuten - Tel. 036730 30571
-  **Gaststätte „Zum Schloss“**  
11 Gehminuten - Tel. 036730 30887
-  **Hotel „Zum Wildpark“**  
25 Gehminuten - Tel. 036730 314777
-  **Hotel „Schwarzburg“**  
12 Gehminuten - Tel. 036730 318118

## Sitzendorf



-  **Porzellanmanufaktur**  
20 Gehminuten
-  **Bauernmuseum**  
18 Gehminuten
-  **Aussichtspunkt „Bismarckturm“**  
60 Gehminuten
-  **Bahnhofsgaststätte**  
Tel. 036730 22517
-  **Restaurant „Zur Bergerasse“**  
25 Gehminuten - Tel. 036730 22793

## Unterweißbach

-  **Talsperre Leibis/Lichte**  
60 Gehminuten
-  **Heimatstube**  
35 Gehminuten

-  **Gaststätte „Zum Hirsch“**  
30 Gehminuten - Tel. 036730 22408

## Obstfelderschmiede

-  **Bergbahnshop** (Tickets und Souvenirs)  
Tel. 036705 20374
-  **Talstation Bergbahn**
-  **Gaststätte „Die Talstation“**  
Tel. 036705 217160





## Mellenbach-Glasbach

-  **Aussichtspunkt „Diabas-Steinbruch“**  
45 Gehminuten
-  **Gaststätte „Zum Panoramaweg“**  
1 Gehminute - Tel. 036705 60153


## Meuselbach-Schwarzmuhle

-  **Meuselbacher Kuppe mit Aussichtsturm**  
60 Gehminuten - Tel. 036705 60143
-  **Flair Hotel Waldfrieden**  
2 Gehminuten - Tel. 036705 61000
-  **Gasthaus „Anker“**  
40 Gehminuten - Tel. 036705 60034
-  **Gasthaus „Konstädter“**  
40 Gehminuten - Tel. 036705 60090

## Katzhütte

-  **Heimatstube**  
20 Gehminuten
-  **Kirche am Herrenhaus**  
20 Gehminuten
-  **Gelehrpfad mit Katzhütter Schichten**  
60 Gehminuten
-  **Gaststätte „Forellenhof“**  
20 Gehminuten - Tel. 036781 37011

**Tipp:**  Wir empfehlen Ihnen, die gastronomischen Einrichtungen im Vorfeld telefonisch zu kontaktieren, um die Öffnungszeiten abzuklären.


-  **Waldpension „Amselheim“**  
40 Gehminuten - Tel. 036781 37678

## Lichtenhain

-  **Bergstation Bergbahn**  
Umstieg zur Flachstrecke Rtg. Cursdorf
-  **Maschinarium**  
(Teileröffnung Mai 2017)
-  **Waldgaststätte „Falkenblick“**  
5 Gehminuten - Tel. 036705 62186
-  **Erlebnissgastronomie „Speisewagen“**  
1 Gehminute - Tel. 036705 217060


## Oberweißbach

-  **Tourist-Information**  
20 Gehminuten
-  **Museum „Fröbelhaus“**  
20 Gehminuten
-  **Trapp Likörfabrik**  
15 Gehminuten
-  **Lichtenheldt-Glas**  
15 Gehminuten
-  **größte Dorfkirche Thüringens**  
15 Gehminuten
-  **Restaurant Burghof**  
10 Gehminuten - Tel. 036705 6870
-  **Gasthaus „Zur Schenke“**  
20 Gehminuten - Tel. 036705 62048
-  **Imbiss Marktbrunnen**  
20 Gehminuten - Tel. 036705 20632
-  **Steakhaus „Zum Ochsen“**  
15 Gehminuten - Tel. 036705 209866

-  **Gaststätte „Thüringer Hof“**  
30 Gehminuten - Tel. 036705 62310

-  **Eiscafe Saphir**  
25 Gehminuten - Tel. 036705 20941
-  **Berggasthaus Fröbelturm**  
30 Gehminuten - Tel. 036705 62074

## Deesbach

-  **steilste Ortstraße Deutschlands mit 22,6% Steigung**  
55 Gehminuten


## Cursdorf


-  **ganzjährige Snow-Tubing Anlage**  
15 Gehminuten
-  **Glasapparatmuseum**  
5 Gehminuten
-  **Kat Zorn Porzellanmanufaktur**  
10 Gehminuten
-  **Glaskünstlerin Anja Stötzer**  
8 Gehminuten
-  **Meuselbacher Kuppe mit Aussichtsturm**  
30 Gehminuten - Tel. 036705 60143
-  **Gasthaus „Zur Biene“**  
5 Gehminuten - Tel. 036705 62113
-  **Hotel „Im Kräutergarten“**  
8 Gehminuten - Tel. 036705 290
-  **Bergbahngrill**  
4 Gehminuten - Tel. 036705 63837
-  **Gasthaus „Koch“**  
15 Gehminuten - Tel. 036705 62265
-  **Panoramahotel**  
15 Gehminuten - Tel. 036705 660



 **Fahrscheine:** Fahrscheine erhalten Sie im Bergbahnshop in der Talstation Obstfelderschmiede, beim Personal der OBS und am Automaten im Triebwagen der Schwarzatalbahn.

**Tipp:**  Mit dem Bergbahn-Tagessticket sind Sie einen Tag flexibel mit der Schwarzatalbahn, Bergbahn und Flachstrecke unterwegs, zusätzlich auch auf ausgewählten Buslinien.

 **Fahrzeiten:** Die Schwarzatalbahn zwischen Rottenbach und Katzhütte fährt jeden Tag stündlich von etwa 6 bis 20 Uhr. Die Bergbahn zwischen Obstfelderschmiede und Lichtenhain fährt täglich von 6.30 bis 20 Uhr im Halbstundentakt mit Anschluss an den Triebwagen Richtung Cursdorf.

 **Kontakt und weitere Informationen:**  
Oberweißbacher Berg- und Schwarzatalbahn  
An der Bergbahn 1  
98746 Mellenbach-Glasbach  
Tel.: 036705 20374  
www.oberweissbacher-bergbahn.com

**Weitere Empfehlungen zur Region:**  
Tourist- und ServiceCenter  
Bahnhofstraße 23  
07422 Bad Blankenburg  
Tel. 036741 2667  
www.rennsteig-schwarzatal.de

\* Die Gehminuten werden vom nächstgelegenen Haltepunkt aus angegeben.